

# РЕПУБЛИКА БЪЛГАРИЯ

МИНИСТЕРСТВО НА РЕГИОНАЛНОТО РАЗВИТИЕ И БЛАГОУСТРОЙСТВО

ОБЛАСТ МОНТАНА

Дв. Вх. рег. № 3272 от 03.05.2010  
Акт № 176 Том 1  
партида №

УТВЪРЖДАВАМ:



ОБЛАСТЕН УПРАВИТЕЛ

Ивайло Петров

/име и фамилия/

Съдия по вписванията

Вписване по ЗСЛВ

Служба по вписванията:

СЪДИЯ ПО ВПИСВАНИЯТА

Димитър Димитров

/име и фамилия/



АКТ № 3272

ЗА ПУБЛИЧНА ДЪРЖАВНА СОБСТВЕНОСТ

Регистър 4

Досие 626



1. ДАТА НА СЪСТАВЯНЕ	03.05.2010 г.
2. ПРАВНО ОСНОВАНИЕ	чл. 71 и чл. 2, ал. 2, т. 4 от ЗДС;
3. ВИД И ОПИСАНИЕ НА ИМОТА	Масивна сграда с идентификатор 03928.513.283.6 /нула три девет две осем точка петстотин и тринадесет точка двеста осемдесет и три точка шест/, застроена площ 522 /петстотин двадесет и два/ кв.м, РЗП - 1 566 /хиляда петстотин шестдесет и шест/ кв.м, етажност - 3 /три/ ет. и таван /подпокривно пространство/ - 522 /петстотин двадесет и два/ кв.м, година на построяване - 1964 г.
4. МЕСТОНАХОЖДЕНИЕ НА ИМОТА	обл. Монтана, общ. Берковица, гр. Берковица, ж.к. "Изгрев", по кадастралната карта на града, одобрена със Заповед №РД-18-84/09.09.2008 г. на Изпълнителния директор на АГКК ИМОТ 03928.513.283
5. ГРАНИЦИ НА ИМОТА	улица и квартално озеленяване;
6. ДАНЪЧНА ОЦЕНКА НА ИМОТА КЪМ МОМЕНТА НА УТВЪРЖДАВАНЕ НА АКТА:	270143,20 лв. (двеста и осемдесет хиляди сто четиридесет и три лева и 20 ст.)



Парола с оригинала

15.05.10

7. БИВШ СОБСТВЕНИК НА ИМОТА	
8. СЪСОБСТВЕНИЦИ	
9. НОМЕР И ДАТА НА СЪСТАВЕНИ ПО – РАНО АКТОВЕ	АДС №322/25.07.1964 г., издаден от ГОНС - Берковица, АДС рег. №СП-1/08.05.2003 г. на ДА "Държавен резерв и военновременни запаси" и АДС №3231/12.11.2008 г., издаден от областния управител на област Монтана
10. ПРЕДОСТАВЕНИ ПРАВА ЗА УПРАВЛЕНИЕ: Имотът се управлява от Държавна агенция "Държавен резерв и военновременни запаси" към Министерски съвет.	
11. ПРЕДОСТАВЕНИ ПРАВА НА ДРУГО ЗАКОНОВО ОСНОВАНИЕ:	
12. АКТОСЪСТАВИТЕЛ: инж. Нели Найденова Копривчина - гл. експерт в дирекция АКРРДС	
13. ЗАБЕЛЕЖКИ:	

  
Държавна агенция "Държавен резерв и военновременни запаси" / 





АГЕНЦИЯ ПО ГЕОДЕЗИЯ,  
КАРТОГРАФИЯ И КАДАСТЪР

СОФИЯ 1618, КВ. ПАВЛОВО, УЛ. МУСАЛА №1  
ТЕЛ.: 02/818 83 83, ФАКС: 02/955 53 33  
ACAD@CADASTRE.BG \* WWW.CADASTRE.BG  
стр. 1 от 1

## СЛУЖБА ПО ГЕОДЕЗИЯ, КАРТОГРАФИЯ И КАДАСТЪР - ГР. МОНТАНА

3400, ПОЩЕНСКА КУТИЯ 278, ПЛ. "ЖЕРАВИЦА" №3, ет.3, 096/305309; 305596,  
montana@cadastre.bg, БУЛСТАТ:130362903

### СКИЦА НА СГРАДА № 15-919171-10.12.2018 г.

с идентификатор 03928.513.283.6

Гр. Берковица, общ. Берковица, обл. Монтана

По кадастралната карта и кадастралните регистри, одобрени със Заповед РД-18-84/09.09.2008 г.  
на ИЗПЪЛНИТЕЛЕН ДИРЕКТОР НА АГКК

Последно изменение със заповед: няма издадена заповед за изменение в КККР

Адрес на сградата: гр. Берковица, ж.к. ИЗГРЕВ

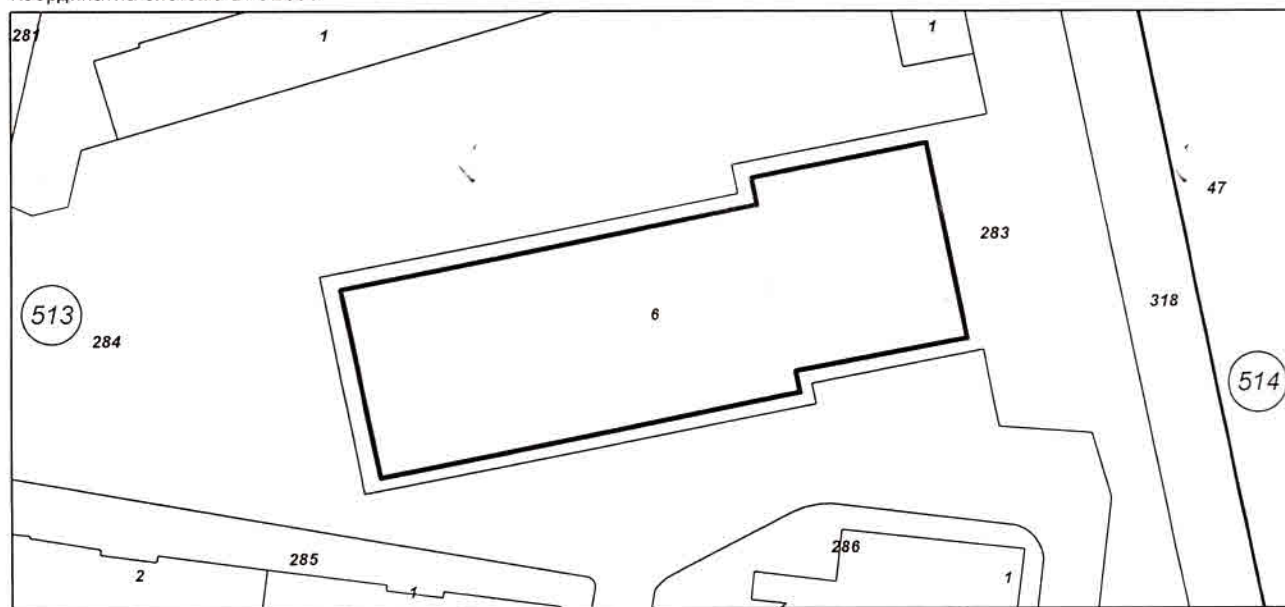
Сградата е разположена в поземлен имот с идентификатор 03928.513.283

Застроена площ: 522 кв.м

Брой етажи: 3

Предназначение: Промислена сграда

Координатна система БГС2005



М 1:500

Стар идентификатор: 03928.513.283.4; 03928.513.283.5

Номер по предходен план: няма

Собственици:

1. 831913661, ДЪРЖАВАТА, чрез ДЪРЖАВНА АГЕНЦИЯ "ДЪРЖАВЕН РЕЗЕРВ И  
ВОЕННОВРЕМЕННИ ЗАПАСИ"

Ид. част 1/1 от правото на собственост върху сградата

Акт за публична държавна собственост (при първоначална регистр.) № 176 том 1 рег. 327 от 11.05.2010г.,  
издаден от Служба по вписванията гр.Берковица

Носители на други вещни права:

няма данни

